


Winter-Weekend Aeschi (Schneeschuah/Winterwandern)

Samstag, 23. Januar 2021

- 10.36 h Bus ab Bahnhof Spiez nach Aeschi (Haltestelle Friedegg)
- Gepäck im Hotel deponieren (Hotel Bergblick, Aeschi)
- Kaffee, Gipfeli, Snack
- Winterwanderung oder Schneeschuah-Tour, je nach Witterung, ca. 3-4 Std., etwas Kondition erforderlich
- Möglichkeit für Schwimmen/Wellness im Hallenbad Aeschi
- Welcome-Aperitif und anschliessend Abendessen im Hotel Bergblick

Sonntag, 24. Januar 2021

- Reichhaltiges Frühstück vom Buffet
- Check-out, Gepäck deponieren
- Winterwanderung oder Schneeschuah-Tour, ca. 4-5 Std., etwas Kondition erforderlich
- Individuelle Heimreise



Unterkunft

Hotel Bergblick, Scheidgasse 46, 3703 Aeschi

Ruedi Schneider, info@bergblick-aeschi.ch, www.bergblick-aeschi.ch

Preis

CHF 170.00 im Doppelzimmer

CHF 200.00 im Einzelzimmer



Inbegriffen

- Begrüssungskaffee, Gipfeli, Snack
- Zwei geführte Wanderungen/Schneeschuah-Touren
- Welcome-Aperitif
- Uebernachtung mit Halbpension (Abendessen und Frühstück)

Individuell zu bezahlen

- An- und Abreise
- Schwimmbad Aeschi
- Getränke zum Abendessen
- Auswärtige Verpflegung
- Miete Schneeschuhe



Anmeldung bis 10. Januar 2021

Franz Herger, Spiezbergstrasse 59, 3700 Spiez

e-mail: ortler3000@gmail.com / mobile: 078 891 11 92

Schneeschuh-Tour Grimmialp, Diemtigtal

- Datum Samstag, 20. Februar 2021
- Treffpunkt 09.20 Uhr Bahnhofplatz Oey-Diemtigen
09.35 Uhr Bus nach Grimmialp
oder 10.15 Uhr beim Hotel Spillgerten, Grimmialp
- Wanderung Dauer: ca. 4 Std.
Länge: ca. 10 km
Höhenmeter bergauf und bergab je ca. 500
Technisch und konditionell mittelschwer
- Ausrüstung Schneeschuhe und Stöcke (kann gemietet werden)
Feste Schuhe, warme Kleidung, Handschuhe, Mütze
- Verpflegung Kleiner Snack und Getränk aus dem Rucksack,
anschliessend Möglichkeit zur Einkehr
- Anmeldung bis 10. Februar 2021
Franz Herger, Spiezbergstrasse 59, 3700 Spiez
e-mail: ortler3000@gmail.com
mobile: 078 891 11 92
- Kosten es fallen lediglich individuelle Kosten für Zug- und
Busbillette sowie Verpflegung an, evtl. Miete
Schneeschuhe



Sonntag 21 März 2020 Wanderung Teufental - Trostburg- Liebegg... Besuch Hexenmuseum Liebegg



<http://www.burgenwelt.org/schweiz/trostburg/object.php#bilder>

<http://www.burgenseite.ch/schloss-liebegg.html>

www.habqueerbern.ch

www.lacetsroses.ch

Liebe Wanderfreunde

Wir Treffen uns 10.00h beim BHF Teufenthal.

Diese 2 Schlösser , Burgen haben eine lange Geschichte! Daher Besuchen wir Sie beim vorbeigehen! Taucht mal mit den Links in die Vergangenheit ein.

Unterwegs Pic-nic ev Grillieren.

Im Schloss Liebegg Besuchen wir um 13h die Ausstellung über Hexen. Wir können ein Gruppen Eintritt lösen, Fr 13 .p.P. Vernissage- Eröffnung Sonderausstellung Magische Bücher

Anschliessend Kaffee und Kuchen im Schlosskaffee.

Sollte das Wetter sehr schlecht sein, Treffen wir uns um 12.45h im Schloss Liebegg (Hexenmuseum) und besuchen die Ausstellung, mit

Weitere Infos: kurt.hofmann@habqueerbern.ch// lacetsroses@gmx.ch

0797566059

Liebe Grüsse , freu mich auf euch Kurt

Bitte Anmelden bei mir, bis 15 März 2020 Hexenmuseum
+Vernissage! Adresse + Telefon NR. Danke

Wandern im Juraerland Beruch im "Sihlmätteli"

Karten 1: 25000, Blätter 1131 Zug und 1111 Albis

Sonntag, 18. April 2021 Beigutem Wetter!

Treffpunkt: Bahnhof Baar: 10.00 Uhr
ab Bern 08.31 Zürich ab 09.35
ab Basel 08.33

Wir fahren mit dem Bus B32 ab Baar Bahnhof bis
Neuhem Felderhus. Von dort wandern wir durch die
Moränenlandschaft bis an die Sihl. Nach 2 Stunden
erreichen wir das Mittagsziel. Im Restaurant "Sihlmätteli"
(www.sihlmatt.ch) kehren wir ein. Fischspezialitäten!
Wer keine Fisch mag, kann auch etwas anderes wählen
oder lieber picknicken.

Darnach Weitermarsch an der Sihl entlang bis
Sihlkrugg-Dorf, ca 1 1/2 Stunden.

Rückfahrt mit dem Bus nach Baar: jeweils xx.15 und xx.45.

Distanz: Ca 13 km, Auf-/Abstiege: 245m/350m

Wanderzeit: 3 3/4 Stunden

Der Weg führt über weite Teile auf befestigten Strassen.

Empfohlen: Wanderschuhe, Wander~~schuhe~~^{stöcke}, Zwischen-
verpflegung

Versicherung ist Sache der Teilnehmer.

Es freuen sich Patrick Ehrat und Hansruedi Wettstein
Tel: 079 647 6758

Bitte Schutzkonzept und Vorgaben der Bundes/BAG und
der Kantone beachten.

Jubiläumswanderung im Emmental

30 Jahre les lacets roses

Sonntag, 30. Mai 2021 (gleiches
Programm
wie 2016)

Treffpunkt: 9.30 Uhr Bahnhof Lützelflüh

Route: Lützelflüh - Schaufelbühllegg -
Affoltern i. E.

Marschzeit: 3-4 Std.

Mittagessen auf dem Bauernhof
bei Fam. Bigler, Schaufelbühl Neuhaus

Grillplausch

Bezahlt wird alles vom ersparten
Geld! (5'000.- Fr. stehen bereit)

Ticket: bis Lützelflüh und
ab Affoltern / Weiher

Angebot: für "Marschunfähige":

Am 11.13 ist Abholdienst am
Bahnhof Lumiswald-Grünen.
Anmeldung bis 15. Mai an:

Heinz Rubin
Dufourstrasse 7
3600 Thun

Ich / Wit nehmen teil:

- vegetarisch
- ich fahre ein "Taxi"
- ich möchte in S'wald-Grünen abgeholt werden

Jubiläumswanderung im Emmental
30 Jahre les lacets roses
Sonntag, 30. Mai 2021
findet statt!

Coronavorschriften werden eingehalten.
Essen auf der Terrasse.
Maske mitnehmen.

Treffpunkt: 9.35 Bahnhof Lützelflüh-Goldbach

Route: Lützelflüh - Schaufelbühlegg - Affoltern i.E.

Marschzeit: 3-4 Std.

Mitagessen auf dem Bauernhof bei
Fam. Bigler, Schaufelbühl Neuhaus.
Grillplausch und Dessert

Bezahlung: Vom Ersparten der letzten Jahre,

Ticket: Bis Lützelflüh-G. und ab Affoltern.

Angebot für "Marschuntüchtige":
Um 11.13 ist Abholdienst am
Bahnhof Sumiswald-Grünen.

Anmeldung bis

Heinz Rubin
Dufourstrasse 7
3600 Thun

19. Mai an:

(Wer sich schon angemeldet hat, ist bei mir notiert!)

078 756 97 77 (bitte sms)

Ich/wir nehme(n) teil:

- vegetarisch
- ich mache Taxidienst (11.13 Bhf Sumiswald-G.)
- ich möchte in Sumiswald-G. abgeholt werden.

Anmeldungen

30. Mai 2021

- Peter R. Marburger Taxi Hub
- Nikolaus L. Reiniger Taxi Hub
- Kurt Hofmann
- Heinz Rubini
- Guido Bentz Taxi (X)
- Peter Christen
- Peter Hubacher Fahrt Taxi Hub
- " " Taxi Hub
- Erwin Webes Taxi Hub
- Tahn Sh. "Häfele" Taxi Hub
- Bruno Häfele
- Francesco Ottolini Taxi Hub
- Hans Wengert
- Fabio Eiselin
- Andreas Stutz
- Ernst Schneider
- Ralf Riedel
- Binod Moktan Veg.
- Hansruedi Wettstein
- Patrick Ehrat
- Roland Epting
- Peter Kaufmann
- Franz Koch
- Richard Höller
- Ivo Canal

- Rolf Odetmatt
- Marcel Salzmann
- Bruno Oser
- Albert Sommer Taxi (X)
- Orlando Noller
- Daniel Egloff
- René Amstutz
- Martin Wattermann
- Hans Woodtli Taxi
- Hubi Wüigger Fahrt Taxi W
- Daniel Furst
- Markus Dietschmann Taxi (X)
- Joie (mit Orlando)
- Claude Zigerli
- Martin Hub
- Paul Watzwart
- Schenk
- Markus Brunner
- Stefan Ryeblick
- Markus Jäger
- Francis Eckermann Taxi Hub
- Reto Dürler
- Stephan Schüpbach Veg. mit Velo
- Rudi Spang mit Velo
- Daniel Laubacher mit Auto (X)
- Heintz ?
- Hansruedi Mindet
- Stefan Ruesch

Anmeldungen

30. Mai 21

Beat

Taxi

Hub

Zoltan

Taxi

W

? Vock

Rolf Küster

veg.

~~Markus von Lantzen~~

~~Taxi~~

~~(X)~~

~~Bruno~~

~~Taxi~~

~~(X)~~

Hansueli Lüthi

Taxi

Mely

Mr Koch

Thomas Berlin

HAB

[•] Freund v. Orlando

Taxi

&

Michael Winter

Samuel Walker

~~Peter Horacher~~

Daniel Rothacher

Meli Zimmermann

David Wolf

Markus Lustenberger

Peter Lüthi

Sonntag, 27. Juni 2021



Wanderung im Wallis / Saastal

Treffpunkt: **10.35h** Visperterminen, Endhaltestelle Postauto

Anfahrt mit Zug bis Visp, Postauto ab um 10.10h Visp Busterminal

Verbindungen: Zürich ab 08.02h

Basel ab 07.58h umsteigen in Bern

Bern ab 09.07h

Fahrt mit Sessellift Visperterminen – Giw. (2000m). Tickets sind vor Ort zu kaufen.
(Gruppentarif ab 10 Personen)

Nach einem Startkaffee bei der Bergstation Giw steigen wir gemächlich hoch bis zum idyllischen Gebidumsee (2193m) und dann weiter gemütlich durch lichte Nadelwälder auf dem Panoramaweg bis Gspon (1893m). Dessert und Kaffee im Bergrestaurant in Gspon. Halbstündlich fährt die Luftseilbahn dann über Staldenried bis nach Stalden. Hier können wir mit der Bahn wieder zurück nach Visp fahren.

Reine Wanderzeit ca. 3 Stunden, eine einfache Tour, mit durchschnittlicher Kondition problemlos zu bewältigen.

Mitnehmen: Pic-Nic / Getränke, Regen- und Sonnenschutz, evtl. Wanderstöcke

Fahrkarten: bitte individuell kaufen bis Visperterminen und retour ab Gspon.

Für GA-Besitzer ist sowohl der Sessellift und auch die 1. Sektion der Luftseilbahn Gspon – Staldenried nicht inbegriffen.

Infos / Wanderleitung: Daniel Fust, Tel. 076 493 62 49 / 031 721 26 44 / e-mail:
daniel.fust@gmx.ch

Bis bald und sportliche Grüsse

Daniel

Südliches Klima am fjordähnlichen Walensee (Quinten, Betlis, Weesen)

Sonntag, 11. Juli 2021; reine Wanderzeit: rund 3 Stunden

Wir fahren mit dem Zug nach Murg (via Ziegelbrücke) und setzen mit der Fähre (Schiffsanlegestelle Ost) nach Quinten: ein Weiler, der nur via Schiff oder Wanderweg erreichbar ist.

Wir wandern von Quinten zuerst durch Rebberge und steigen dann in den Seerenwald auf: im ersten Drittel der Wanderung beträgt die Steigung knapp 300 Höhenmeter: es gibt ein paar steilere Passagen zu bewältigen, die aber sehr gut gesichert sind. Ausgesetzte Stellen passieren wir keine. Vom höchsten Punkt (720 m) führt der Wanderweg nur noch leicht bergab. Weiter durch den Seerenwald gelangen wir zur Kapelle von Seeren, von wo wir einen phantastischen Blick über den See und auf den Mürtschenstock haben. Auch befindet sich hier der höchste Wasserfall der Schweiz, den wir bestaunen können.

Weiter geht es durch den Weiler Betlis, wo es ein Restaurant hat. Von Betlis wandern wir das gut letzte Drittel der Wanderung auf dem Ufersträsschen zum reizvollen Städtchen Weesen, wo aufgrund des milden Klimas sogar Palmen wachsen.

Ab Weesen fährt regelmässig ein Bus zum Bahnhof Ziegelbrücke.

Treffpunkt: 10:37 h am Bahnhof Murg; um 10:43 h fährt das Schiff (die Überfahrt kostet rund CHF 7 pro Person). Um 11 h kommen wir in Quinten an.

Rückfahrt individuell ab Weesen.


Die Wanderung wird bei jedem Wetter durchgeführt. Verpflegung aus dem Rucksack oder im Restaurant in Betlis.

**Bei Fragen stehe ich gerne zur Verfügung.
Reto Dürler, Tel 076 433 70 46**

Düdingen Hot and Cold am Schiffenensee 14.8.21



Wir treffen uns um 11.24 Uhr an der Postautohaltestelle Düdingen Staumauer/Camping (Bern ab 10.45 Uhr) und essen und grillen das Mitgebrachte im Camping Schiffenen auf der Parzelle eines Mobilhomes und gehen anschliessend baden. Nach der Erfrischung wandern wir mit Blick auf dem Schiffenensee Richtung Kultlokal Bad Bonn zum Cafe und anschliessend durch das Dorf Richtung Nationaldenkmal die Magdalena Einsiedelei, wo Männer eine Grotte ausgehoben und jahrlang ihre innere Haltung gelebt haben. Anschliessend geht es über die Grandfeybrücke nach Freiburg in die Gelateria.



Durchführung nur bei schönem Wetter.
Infos: Juerg Kilchherr 0796669342
Anmeldung bis 10.8.21.

Voranzeige:

Von Donnerstag, 30. Dez. 21
bis Sonntag, 2. Jan. 22

findet das

30. (!) Silvestertreffen statt.

Berghof Hallau (SH)

Ihr meldet euch dann
anfangs Dez. 21 an.
Einladung folgt.

Heinz Rubin

LACETS ROSES: WANDERUNG AN DER SARINE BEI FRIBOURG

SONNTAG 12.09.2021

Diesmal statt in die Höhe in die „Tiefe“, nämlich den Graben der Sarine bei Fribourg. Eine abwechslungsreiche, landschaftlich grösstenteils schöne und auch kulturell interessante Wanderung. Im Herbst ideal, es ist noch nicht schattig, aber die Sommerhitze sollte vorbei sein.

TREFFPUNKT: 09.30 Fribourg, Bahnhofhalle

FAHRPLAN: Zürich HB ab (IC 8 Richtung Brig) 08.02 ; Bern an 08.58 ; ab (IR 15 Richtung Genève Aéroport) 09.04 ; Fribourg an 09.25 ; ab 09.38 (Gare Routière mit Bus 336 Richtung Bulle gare, Kante21) ; Posieux village an 09.52

ROUTE: Posieux – Abbaye de Hauterive – Marly, Au Port – Marly, Les Rites (Bushalt) – La Pisciculture – La Maignrauge – Neuveville – und durch die Altstadt zum Bahnhof Fribourg

VARIANTE: *für solche, die lieber weniger möchten:* schon in Marly, Les Rites auf den Bus zum Bahnhof Fribourg (spart rund eineinhalb Std.); aber ein schöner und interessanter Teil der Wanderung geht verloren

RÜCKREISE: Fribourg ab jede halbe Stunde ..04(direkt) und ..34(mit Umsteigen in Bern). Reisezeit Fribourg – Zürich ca. 1h 30 min

FAHRKARTE: Wohnort-Posieux Village und zurück ab Fribourg

KONDITION UND SCHWIERIGKEIT: technisch grösstenteils einfache Wanderung mit mässigem Auf- und Ab (kumuliert ca. 500 HM). Länge etwa 16 km . Reine Wanderzeit ca. 5 1/2 h (bis Marly Les Rites ca. 1-1 1/2h weniger)

PIC NIC: Pic Nic und Getränke mitnehmen. Restaurants gibt es erst am Schluss der Wanderung

AUSRÜSTUNG: gute Schuhe mit gutem Sohlenprofil (der Weg kann nass sein), Regen- und Kälteschutz. Sonnenhut, Sonnenbrille, ev. Wanderstöcke

ANMELDUNG: : für Reservieren Bus und zur Einhaltung der dann geltenden Corona-Vorschriften unumgänglich bis Do 9.09.2021 mit Mail an mich

DURCHFÜHRUNG. Die Angemeldeten werden per Mail bis Freitagabend 10. Sept. 2021 über die Durchführung/Absage orientiert

VERSICHERUNG: ist Sache der Teilnehmer. Der Organisator übernimmt keine Haftung.

ORGANISATOR: Orlando Notter, Tel 052 232 54 90 , Natel 078 691 25 35 (bitte SMS oder Whatsapp. höre nicht mehr so gut) ; noonli@bluewin.ch

Hoffe auf rege Teilnahme & schönes Wetter!

Orlando

Wanderung im Gedenken an Res Binz

08. Juni 1955 - 25. Februar 2021

Datum: Sonntag, 26. September 2021 / 10:00 Uhr

Treffpunkt: Bahnhof Konolfingen, gegenüber dem Treppenaufgang bei der Wanderinfotafel.

Konolfingen war der Geburtsort von Res Binz. Wir starten dort unsere Wanderung bis zum Mittagshalt in Tägertschi. Die Route führt uns über den Ballenbühl 854 m (wunderbare Rundsicht vom Jura bis zur Schrattenfluh) dann hinunter nach Gysenstein und Tägertschi.

Die Route führt über Asphaltstrassen, Treppenaufstiege und Wanderwege. Zeitbedarf: zirka 1 ½ Stunden. Aufstieg: 194 Höhenmeter / Abstieg: 210 Höhenmeter. Es handelt sich um eine einfache, wenig anspruchsvolle Routenführung.

Rast und Mittagessen im Restaurant Bahnhof in Tägertschi.

Wer nicht gut zu Fuss ist, kann mit der Bahn von Thun/Bern nach Tägertschi fahren. Treffpunkt um den Mittag im Restaurant Bahnhof.

Bitte sende eine SMS an 079 659 60 69 / Christian Ambühl, dass du mit der Bahn anreisen wirst - Danke.

Res hat sich nach seiner Beerdigung eine «Greibt» gewünscht. Bedingt durch die Corona-Massnahmen konnte diesem Wunsch so nicht entsprochen werden. Die Schwester von Res, Ursula Binz, hat deshalb der «les Lacets roses» Geld für ein solches Essen/Trinken zukommen lassen. Res war ein Geniesser und es wäre sicher in seinem Sinne, wenn wir, im Gedenken an ihn, im Restaurant Bahnhof zusammen auf ihn anstossen. Die Kosten für die Mittagsrast werden somit in verdankenswerter Weise übernommen.

Nach dem Mittagessen bestehen verschiedene Möglichkeiten: die Oertlichkeit kann mit der Bahn direkt verlassen werden oder wir wandern in 30 Minuten hinunter nach Münsingen. Dort besteht Bahnanschluss. Wer noch mag, kann die Wanderung fortsetzen nach Rubigen, 1 ½ Stunden (Bahnanschluss).

Die Wanderung kann bei jedem Wetter durchgeführt werden. Wer sich Res im Leben verbunden fühlte, ist herzlich zu dieser Gedenkwanderung in der engeren Heimat von unserem Wanderfreund eingeladen. Eine Anmeldung ist nicht notwendig.

Mit besten Grüssen,
Christian Ambühl + Erich Zweifel / 079 659 60 69



August 2021

Nachtrag und Präzisierung zur Gedenkwanderung für Res Binz vom Sonntag, 26. September 2021

Nach dem Tod von Res Binz haben uns noch weitere Hiobsbotschaften über verstorbene Wanderkollegen unserer Wandergruppe erreicht. So sind leider auch Markus Vonlanthen, Willi Fuhrer "Wanderwilli", Otto Bienz, Bruno Parmigiani und Markus Brunner verstorben. Wir möchten daher die Gedenkwanderung für Res Binz im September erweitern und alle vorgenannten Verstorbenen in diese kommende Wanderung mit einbinden.

Für einen Imbiss in Tägertschi steht uns von Res Binz seinem Nachlass ein gewisser Geldbetrag zur Verfügung. Da nun allenfalls mit mehreren Teilnehmern an der Wanderung im September zu rechnen ist, bitten wir um eine Anmeldung auf die Tel.Nr. 079 659 60 69 (SMS/Combox) bis zum Dienstag, 21.09.21. Sollte der bereitstehende Geldbetrag die Kosten für die Mittagsrast nicht decken, würden die Restkosten (Getränke etc.) auf die Teilnehmer aufgeteilt.

Schön, wenn ihr euch vom Gedanken einer Gedenkwanderung angesprochen fühlt und wir den verstorbenen Wanderfreunden emotional mit der einen oder anderen mit ihnen zusammen erlebten Anekdote nahe sein können. Wir wünschen allen gutes Gelingen, beste Grüsse

Christian Ambühl + Erich Zweifel, Lachen




Endlich wieder mal ans Meer – ganz im Süden Europas!

Wander- und Badewochen in Kleingruppen auf Kreta



Fotos Mitte November 2020 in der Pervolakia Schlucht und am feinen Kiesstrand von Lagada, mit FKK-Bereich.

<p>Wo</p>	<p>Makrygialos, Region Lassithi, auf der Insel Kreta in Griechenland Makrygialos liegt ganz im Südosten Kretas, zwischen den Städtchen Ierapetra und Sitia. Es ist somit einer der südlichsten Orte Europas. Im Schutz der Bergkette herrscht hier ein besonders mildes Klima. Rund um Makrygialos gibt es grossartige Schluchtwanderungen, herrliche Strände, idyllische Buchten und endlose Olivenhaine. Die Biodiversität ist bemerkenswert, besonders geschätzt von Botanikern (180 endemische Pflanzenarten) und Ornithologen (z.B. Eleonorenfalken). Makrygialos ist ein gut funktionierendes Dorf, mit allem was es braucht und das auch im Winterhalbjahr lebt.</p>
<p>Wann</p>	<p>Herbst 2021: Wanderwoche 22. - 30. Oktober 2021 Frühling 2022: 1. Wanderwoche 29. März – 06. April 2022 2. Wanderwoche 06. – 14. April 2022 Du kannst jede Woche einzeln oder beide Wochen im Frühling buchen.</p>
<p>Unterkunft</p>	<p>Willkommen im Carob Garden Guesthouse! Du bist zu Gast im Carob Garden Guesthouse, 100% gayfreundlich. Mehr dazu findest du unter www.carobgarden.ch.</p> 
<p>Wanderungen (Beispiele in nächster Umgebung)</p>	<p>4 erlebnisreiche Schluchtwanderungen:</p> <ul style="list-style-type: none"> ✓ Butterfly Gorge (nur 4 km vom Haus entfernt) ✓ Pefki Gorge, europäische Wanderroute E4 (zu Fuss direkt ab dem Haus erreichbar) ✓ Pervolakia Schlucht der Geier beim Kloster Moni Kapsa (8 km) ✓ Death Valley Gorge, mit minoischer Ausgrabung <p>1x auf einen Berg mit toller Aussicht und naheliegender Grotte. Rundwanderung durch Olivenhaine an mehrere Traumstände.</p>



Laro Wanderung Walliser Sonnenweg Naters-Brigerbad

Wann	Sonntag 7. November 2021
Treffpunkt	Bahnhof Brig
Zeit	10:15 Uhr
Reine Wanderzeit	Ca. 3 h
Länge	8 km
Auf-/Abstieg	503 m / 520 m
Leiter	Daniel Kammermann
Telefon	078 697 64 11
Verpflegung	Picknick oder Restaurant Brigerbad
Schwierigkeit / Kondition	leicht / mittel

Wir treffen uns vor dem Bahnhof Brig. Die Wanderung beginnt mit dem Spaziergang nach Naters und dem Aufstieg auf dem Pilgerweg von 3 km Länge bis auf 865 m über Meer. Nach weiteren 4 km sind wir oberhalb vom Brigerbad und es geht im Zickzack zum Bad hinunter. Anschliessend können wir noch ins Thermalbad, respektive Sauna, ins Restaurant vom Bad oder mit dem Postauto nach Visp oder Brig. Besucher, die direkt zum Brigerbad kommen, sind gerne willkommen.

Bei schlechtem Wetter nehmen wir den Bus um 10:18 Richtung Mund und von dort aus wandern wir ins Brigerbad hinunter (1h 35 min und 500 m Abstieg).

Ich freue mich auf Euch. Liebe Grüsse Daniel

Weihnachtsessen

Sonntag, 5. Dezember 2021

Treffpunkt: 11.40 Bahnhof Spiez
oder direkt 12.00 beim
Restaurant
Seergarten
Spiez

Gemütliches Beisammensein.
Anschliessend, wer mag, Wanderung
auf dem Strandweg nach
Faulensee (45 Minuten).
Rückfahrt mit Bus zum Bahnhof
Spiez

Anmeldung für Essen
(à la carte)
bis Do. 2. Dez.: 078 756 9777
Heinz Rubin

Adressänderung: Heinz Rubin
ab 15. Juli 21) les lacets roses
Bernapark 23
3066 Stettlen



Heiligabend mit hab queer bern

24. Dezember 2021, 18:00

Der feierliche Abend startet um 18 Uhr mit einem offerierten Prosecco. Das dreigängige Abendessen wird ab 18.30 Uhr serviert – musikalisch umrundet von Benjamin Bula.

CHF 35.- pro Person (ohne Getränke)

Menü:

Cigarrenbörek, Humus, Salat mit Hausdressing
Kartoffelgratin mit Rindsbraten
oder Kartoffelgratin mit Quinoatäschli (vegetarisch)
Apfelkuchlein mit Vanillesauce

Kurt Hofmann und sein Team freuen sich auf deine Anmeldung. Für die Teilnahme wird ein gültiges Covid-Zertifikat benötigt.

<https://habqueerbern.ch/anlaesse/>

Anmeldung: Kalender 24 Dez ,und ausfüllen

Jahresbeitrag: 20.- mit ES. 15 Teilnehmer
Auch wenn nicht erreichbar: Es ist das
Konto der Wandergruppe, nicht das private

30. Silvesterreffen

Do. 30. Dez. 21 bis So. 2. Jan. 22

Berghof Hallau

Nachdem der letzte Silvester coronabedingt
im kleinen Kreis (4 Männer) gefeiert wurde,
hoffe ich auf Interesse für das
Zusammensein an diesem Silvester.
Auch "neue" Männer sind sehr willkommen.
(1er, 2er Zimmer).

Ich habe keinen Koch für den 31. gefunden.
Wer könnte eine solche Aufgabe
übernehmen? Melden bis 1. Dez.
sonst organisiere ich einen Catering.

Anreise: Zürich ab 14.05

Hallau an 15.03

Autos holen uns ab. Ich organisiere.

Kosten: 300.- ohne Wein (mit ES zahlen)
bei Catering evtl. Nachschlag.

Abreise: am So. vormittag.

Anmeldung bis 15. Dez. rubinheinz@gmx.ch
#Rubin, Bernapark 23

Name/n: mit Auto 3066 Stetten
 regi
 bringe Sekt mit.

Tel. nr.:

Bemerkungen: