

Sonntag, 16. Jan. 22

Ausflug mit Essen
auf den Gurten, dem
Berg von Bern.

Treffpunkt: Hauptbahnhof Bern
(Treffpunkt)
11.10 Uhr

mit Tram und Bergbähnli.

(wer will, kann früher hinaufmarschieren,
und uns oben treffen.)

Ich habe im Restaurant in der
Selbstbedienung reserviert.

Brunch à discrétion 42.-

Mittagessen: Buffet od. Menu, günstig.

Anmeldung bis Mittwoch, 12. Jan. :
rubinheinz@gmx.ch
078 756 97 77

Am Nachmittag; Wanderung möglich
evt. hinunter Schlitteln.

Fonduewanderung vom Sonntag 13. Februar 2022

mit les lacets roses und HOT

Wir treffen uns um 10.50 Uhr am Bahnhof Frauenfeld (beim Hauptaufgang/Kiosk).

Ab 11.00 Uhr wandern wir gemütlich von Frauenfeld nach Wängi, je nach Wetter entweder der Murg entlang (Wanderzeit = ca. 2 ½ Stunden) oder wir nehmen einen etwas weiteren Weg über hoffentlich sonnenbeschienene Hügel.

Wem es zu viel ist, der hat unterwegs immer wieder Gelegenheit, in die Frauenfeld-Wil-Bahn umzusteigen.

Bei sehr schlechter Witterung bzw. viel Schnee machen wir eine kleine Wanderung in Frauenfeld und/oder gehen in ein Museum und fahren dann mit der Bahn nach Wängi.

Im HOT-Vereinslokal in Wängi erwartet Euch ab 14.00 Uhr ein Apéro mit Punsch (Variante mit oder ohne Alkohol). Ab 14.30 Uhr gibt es einen schönen gemischten Salat, das Fondue und anschliessend ein feines Dessert.

Wer keine Lust zum Wandern hat, kann auch nur zu Apéro und Essen kommen.

Für Mitglieder von HOT, Wilsch, Queerdom und les lacets roses kostet das ganze Fr. 25.-- (inkl. Apéro), für alle andern Fr. 30.--.

Für das Essen bitten wir um Anmeldung bis am Donnerstag 10. Februar 2022 an anmeldung@hot-tg.ch oder über die HOT-Homepage (www.hot-tg.ch) oder SMS 076/476'01'12 (das Handy ist meist nicht eingeschaltet; nur an den Abenden vorher und am Wandertag selbst).

Wer nur an die Wanderung kommen will, braucht sich nicht anzumelden und kann einfach spontan erscheinen.

Thomas und das HOT-Team freuen sich auf Euch!

PS. Je nach behördlichen Anordnungen könnte immer noch ein Covid-Zertifikat nötig sein (nur für den Eintritt ins HOT-Lokal, nicht für die Wanderung). Es gelten die gleichen Bestimmungen wie für Restaurants.



März - Wanderung über den Sonnenberg bei Möhlin



Wo	Buus BL - Schönenberg - Sonnenberg - Rheinfelden
Wann	Sonntag, 20. März 2022
Treffpunkt	10.03 Uhr in Buus Dorf
Wanderung	Von Buus Dorf wandern wir durch den Rebbberg und entlang dem Schönenberg zum Sonnenberg. Zu unserer Linken sehen wir im Tal Maisprach und Magden. Nach der Mittagsrast führt uns der Weg talwärts nach Rheinfelden. Wer mag, kann anschliessend die Muskeln im attraktiven Solbad „Sole Uno“ lockern oder noch einen Altstadt-Bummel unternehmen.
Technische Daten	Rund 13 Km, Anstieg ca. 280 und Abstieg ca. 430 Höhenmeter. Reine Wanderzeit ca. 3 1/2 Stunden.
MiHagessen	Aus dem Rucksack oder im Turmstübli des Aussichtsturms Sonnenberg. Die Naturfreunde Möhlin bieten am Sonntag Getränke und Würste, Landjäger oder Speck vom Grill. Auch die Mandelgipfel sind eine Sünde wert...
Anreise	Bus Nr. 100 (bitte Fahrplan überprüfen): Ab Gelterkinden Bahnhof Abfahrt 09.40 Uhr, Ankunft Buus um 09.51 Uhr. Ab Rheinfelden Abfahrt 09.46 Uhr, Ankunft Buus um 10.03 Uhr
Rückreise	ab Rheinfelden AG
Kontakt	Ernst Schneider +4176 445 14 37 oder eschneba@gmail.com

Ich freue mich auf eine schöne Wanderung mit Euch entlang der Kantonsgrenze Aargau und Baselland.

Ernst

Laro Wanderung Raimeux de Crémines



Wann	Sonntag 24. April 2022
Treffpunkt	Bahnhof Corcelles BE
Zeit	11:00 Uhr
Reine Wanderzeit	Ca. 2 h 45 min.
Länge	7.6 km
Aufstieg	500 m schmaler Weg mit grossen Tritten
Abstieg	526 m breiter Mergelweg
Leiter	Daniel Kammermann
Telefon	078 697 64 11
Verpflegung	Picknickplatz Raimeux oder Restaurant de Raimeux

Wir treffen uns beim Bahnhof Corcelles BE. Anfahrt via Solothurn oder Biel/Basel-Moutier. Die Wanderung beginnt mit dem Spaziergang durch Corcelles und dem Aufstieg von 3 km Länge bis auf 1'116 m über Meer. Unterwegs bei La Cote aux Boeufs queren wir einen Bach mit idyllischem Wasserfall. Zuerst, nach weiteren ca. 400m, befindet sich ein schöner Picknickplatz mit Feuerstelle, Tischen mit Bänken. Nicht weit davon beim Weiler Raimeux de Crémines besteht die Möglichkeit im Restaurant de Raimeux einzukehren (Öffnungszeiten kontrollieren). Danach geht's auf breitem Mergelweg abwärts nach Corcelles. Wer will hört hier auf und tritt die Heimreise an. Wer möchte, kommt mit zum Nachbardorf Crémines. Dort erwartet uns das Aquavirat ein schönes Bad (Badehosen mitnehmen), respektive gediegene kleine Sauna. Preis 26 Fr. plus wer kein Badetuch mitnimmt 6 Fr. Wer nicht mehr so gut zu Fuss ist, kann uns im Aquavirat empfangen.

Ich freue mich auf Euch. Liebe Grüsse Daniel

hola, bysamme - - -

am 15. mai treffen wir uns um die 10h im bahnhof sbb basel
beim



fahren mit dem dram nach aesch - - -

und da beginnt die

WANDERUNG AM BLAUENHANG

haltestellen:

- burgruine pfäffige



- blattepass nänzlige - - -

- bärgmattehof dittige (restorang)



- bei günstigem wetter zu den seglern (flug möglich)

- und schliessen im atelier LOBO bei kuchen und tee
(oder so)



ÖV vor dem haus zum bahnhof laufen

- route mittelschwierig

- es kann/darf auch spät werden

- gondaggt: lobo.gui@bluewin.ch

bis denne




Endlich wieder mal ans Meer – ganz im Süden Europas!

Blütenpracht auf Kreta – gemütliche Wanderwochen in Kleingruppen



Fotos: Wanderung und Geierbeobachtung in der Pervolakia Schlucht / Blick vom feinen Kiesstrand mit Taverne und FKK-Bereich nach Makrygialos im Hintergrund.

<p>Wo</p>	<p>Makrygialos auf der Insel Kreta in Griechenland Makrygialos liegt ganz im Südosten Kretas, zwischen den Städtchen Ierapetra und Sitia. Es ist somit einer der südlichsten Orte Europas. Das typisch kretische Dorf (übersetzt «Grosser Strand») bietet alles, was du für einen angenehmen Aufenthalt brauchst und das auch im Winterhalbjahr lebt. Rund um Makrygialos gibt es grossartige Schluchtwanderungen, herrliche Strände, idyllische Buchten und endlose Olivenhaine. Die Biodiversität ist bemerkenswert, besonders geschätzt von Botanikern (180 endemische Pflanzenarten) und Ornithologen (z.B. Eleonorenfalken).</p>
<p>Wann</p>	<p>Frühling 2022: 1. Wanderwoche 26. März – 05. April 2022 2. Wanderwoche 05. – 14. April 2022 (mit Verlängerungsmöglichkeit bis maximal Ostermontag 18.04.2022) Du kannst jede (verlängerte) Woche einzeln oder beide Wanderwochen buchen. Die Daten sind auf Direktflüge ab ZRH abgestimmt.</p>
<p>Unterkunft</p>	<p>Willkommen im Carob Garden Guesthouse! Du bist zu Gast im Carob Garden Guesthouse, 100% gayfriendly. Mehr dazu findest du unter www.carobgarden.ch .</p> 
<p>Wanderungen (Beispiele in nächster Umgebung)</p>	<p>4 erlebnisreiche jedoch eher einfache Schluchtwanderungen:</p> <ul style="list-style-type: none"> ✓ Butterfly Gorge (nur 4 km vom Haus entfernt) ✓ Pefki Gorge, europäische Wanderroute E4 (zu Fuss direkt ab dem Haus erreichbar) ✓ Pervolakia Schlucht der Geier beim Kloster Moni Kapsa (8 km) ✓ Death Valley Gorge, mit minoischer Ausgrabung <p>1x auf einen Berg mit toller Aussicht und naheliegender Grotte.</p>



	Rundwanderung durch Olivenhaine an mehrere Traumstände.
Anreise	Individuell gebuchter Flug nach Heraklion, z.B. mittels www.skyscanner.ch . Transfer Heraklion - Makrygialos ca. 1h50' Autofahrt. Auf Wunsch Organisation von Mietauto oder Taxi, allenfalls Abholservice. Nützliche Reiseinfos im Blog auf meiner Webseite.
Kosten, ohne die Reise nach Makrygialos:	<ul style="list-style-type: none"> • 1 verlängerte Woche (9-10 Nächte): <ul style="list-style-type: none"> ○ 510 CHF Miete pro Studio, inkl. Reinigung, Bett- und Frottéwäsche (kann auf 2-3 Personen aufgeteilt werden). ○ 180 CHF/Person Servicepaket: 2x gemeinsam grillieren/kochen, 2x im Restaurant essen, lokale Transporte, 3 Wanderungen • 2 verlängerte Wochen (19 Nächte): <ul style="list-style-type: none"> ○ 950 CHF Miete pro Studio, inkl. Reinigung, Bett- und Frottéwäsche (kann auf 2-3 Personen aufgeteilt werden). ○ 340 CHF/Person Servicepaket: 4x gemeinsam grillieren/kochen, 4x im Restaurant essen, lokale Transporte, 5-6 Wanderungen <p>Transfer ab Flughafen auf Anfrage: Der Preis kommt auf die Gruppengrösse und Ankunftszeiten an. Je mehr miteinander reisen, desto günstiger: Maximal ca. 150 € für ein Einzeltaxi, mindestens ca. 40 € im Minibus mit der ganzen Gruppe.</p>
Stornierung	Mit der Anzahlung von 50% entsteht zwischen uns ein Vertragsverhältnis, das nicht beliebig kündbar ist. Sollte uns jedoch höhere Gewalt einen Strich durch die Rechnung machen, suchen wir gemeinsam nach einer für beide Seiten fairen Lösung. Die Umtriebsentschädigung beträgt im Minimum 100 CHF.
Prioritäten (beschränkte Platzzahl)	Die Platzzahl ist auf 3 Studios beschränkt! Du bestimmst, ob du allein oder mit 1-2 Freunden zusammen ein Studio bewohnen möchtest. Wer 2 Wochen bucht hat Vorrang, aber sonst gilt «first comes fist served». Generell zählt die Buchung erst nach der Anzahlung.
Anmeldung und weitere Auskunft	Urs Mühlethaler, Burgersriedstrass 11, 2555 Brügg BE urs@carobgarden.ch +41 (0)78 891 08 88 <u>Anmeldeschluss: 15.02.2022</u>

Innovatives Konzept: Winterblues WG (für schwule Männer)!

Bist du die immer kürzer werdenden Tage mit Nebel und Kälte auch überdrüssig? Und dann noch zuhause allein sein? Die Winterblues-WG ist eine innovative Wohnform – vorzugsweise (aber nicht ausschliesslich) für schwule Männer. Im Winterhalbjahr kannst du im Carob Garden Guesthouse monatsweise ein Studio für dich mieten. Das 4. Studio baue ich zum Gemeinschaftsraum um, wo wir abwechslungsweise kochen, plaudern, jassen oder etwas lesen. Auf Wunsch teilen wir uns ein Auto, so dass wir die Gegend erkunden und auch etwas grössere Ausflüge und spezielle Wanderungen realisieren können.

Details zu Haus und Umgebung findest du hier: www.carobgarden.ch

Angebot: Für nur 890 CHF Miete pro Monat (Einführungspreis gültig bis 25.03.2022) erhältst du dein eigenes Studio mit gut eingerichteter Küche, eigenem Balkon, zusätzlichem Gemeinschaftsraum mit gemütlichem Holzofen und schönem Gartensitzplatz. Waschmaschine zur freien Benützung und Nebenkosten sind inbegriffen. Zusätzlich verrechnet werden die Reinigung (falls du dies nicht selbst erledigen möchtest) und die gemeinsamen Auslagen gemäss Absprache, z.B. Automiete.

Interessiert? Auskunft siehe oben. Ich freue mich auf interessante Mitbewohner!



[https://www.so.ch/fileadmin/ processed /csm Grenchenberg 1080 63a557f9ff.jpg](https://www.so.ch/fileadmin/processed/csm_Grenchenberg_1080_63a557f9ff.jpg)



Heute (06.06.2022) sah es so aus...

12. Juni 2022

Grenchenberg

Ab Stierenberg bei Grenchen steigen wir auf dem markierten Wanderweg zum Untergrenchenberg auf. Von dort gibt es einen kleinen Pfad im Wald, der uns auf die Wandflue führt. Oben in der Mitte dieser imposanten Felsformation befindet sich einer der schönsten Aussichtspunkte der ersten Jurakette: Vom Säntis bis zum Mont Blanc und Moléson ist alles in unserem Blickfeld! **Dort werden wir unser Picknick einnehmen (leider hat die Bergwirtschaft Obergrenchenberg wegen Firmung geschlossen).** Weiter geht es durch den Längschwang via Teufmatt in eine Schlucht und dann via Wäsmeli zurück nach Stierenberg, wo wir uns verabschieden oder noch einkehren.

Treffpunkt und Hinreise	Busabfahrt um 11:00 Uhr beim Bahnhof Grenchen Süd, mit Zustiegsmöglichkeit um 11:05 in Grenchen Oele für Reisende via Grenchen Nord. 11:30 Uhr auf dem Stierenberg!
Technische Daten	Rund 11 km, je 530 m hinauf und hinab, ca. 3.5 h reine Wanderzeit.
Schwierigkeitsgrad	Technisch leicht, mittlere Kondition.
Mittagessen	Aus dem Rucksack beim Aussichtspunkt
Rückreise	Bus um 14.55 (ist eher knapp) oder 16.55 ab Stierenberg. Wer noch mag, erreicht Grenchen zu Fuss, nach 1.25 h und weiteren 640 m Abstieg.
Kontakt	Urs Mühlethaler +41 (0)78 891 08 88

Wir freuen uns auf einen erlebnisreichen Tag mit Dir!

Urs & Daniel

Deinswil, Mai 22

Liebe Wanderfreunde
Nach 31 Jahren ist dies der letzte
Briefpostband von „Les Lacets roses“.

Von nun an erfolgen alle Informationen
digital:

Wer noch nicht registriert ist,
kann seine Mail-Adresse melden
an: info@lacetsroses.ch

Die Homepage lautet:
www.lacetsroses.ch

Die Fäden laufen bei Urs Mühlethaler
zusammen.

Vielen Dank Kurt Hofmann und
Otto Kohler, die ihre Aufgaben
abgegeben haben.

Sch koordineiere weiterhin die monatlichen
Wanderprogramme und organisiere
die Silvestertreffen.

Wer keinen Zugang zum Internet hat, soll
sich melden. Ich drucke für ihn die
Programme aus: Heinz Rubin, Bernapark 23
3066 Stetten

Voranzeige: Silvester in Törbel, Wallis
vom 30. Dez. 22 bis 2. Jan. 23
Einladung folgt im November.
Lieber Guss Heinz Rubin

Liebe Wanderfreunde und Kulturinteressierte

(hab) queer
bern



01 bis 3 Juli 2022

Wochenende im Alpenhof Weisstannen

Die zwei Gastgeber Marcel und Andreas freuen sich mit uns erneut ein Wochenende zu machen in Ihrem wunderschönen Nostalgie Hotel!

Anreise Freitagabend mit dem letzten Bus nach Weisstannen Oberdorf anschliessend Zimmer verteilen und Nachtessen 20h!

Samstag Leichtere Wanderung im Tal mit Grillieren unterwegs (je nach Wetter!) Wer möchte kann auch zu den Wasserfällen Batoeni Wandern.

Abends Gemütliches Nachtessen und Zusammensein!

Sonntag <https://www.post-ab.ch/index2.php> Museumbesuch mit Führung der Alten Post und Alte Säge im Kombi um 11.00h Kosten noch offen

Anschliessend geht's wieder Heimwärts....

Zimmer Reservation : Direkt beim Hotel 1 er 2 er 3 er Zimmer, es wäre schön wenn einzelne Personen ein Gspändli finden , oder auch zu dritt ein Zimmer belegen könnten! Motto Es het solangs het

Reservationen mit Stichwort hab queer bern 50

Info Kurt Hofmann kurt.hofmann@habqueerbern.ch

lacetsroses@gmx.ch 0797566059

Wir Freuen uns auf Dich euch

Liebe Grüsse kurt



Wanderung les lacets roses & Mythengay am Sonntag, 17. Juli 2022

Schiebe-Datum am Sonntag, 24. Juli 2022

auf den Sunnig Grat 2034 m.ü.M.

Bahnhof	Bern	ab Gl. 9	06.00 Uhr
	(Zürich)	ab Gl. 9	07.05 Uhr
	(Arth-Goldau)	an Gl. 4	07.45 Uhr
	(Arth-Goldau)	ab Gl. 5	07.54 Uhr
	(Schwyz)	ab Gl. 1	08.02 Uhr
	Luzern	an Gl. 4	07.01 Uhr
	Luzern	ab Gl. 7	07.18 Uhr
	Erstfeld	an Gl. 2	08.24 Uhr
	Erstfeld	ab Bus	08.31 Uhr
	Intschi Seilbahn		08.44 Uhr

ÖV Wegbeschreibung: Die Wanderer welche von Bern herkommen, steigen in Luzern um und fahren direkt nach Erstfeld, von dort geht's dann direkt mit dem Bus nach Intschi. Die Wanderer welche von Zürich herkommen, fahren nach Art-Goldau und steigen dort um und fahren im selben Zug wie die Berner nach Erstfeld. Der Rest steigt einfach zu, wo wir uns dann ab 08.25 Uhr in Erstfeld bei der Busstation treffen. Für die, die mit dem Auto kommen. Treffpunkt 08.45 bei der Seilbahn in Intschi.

In Intschi geht's dann direkt mit der Seilbahn aufs Arni. Um 10 Uhr sollten Alle beim Arnisee sein. Von dort geht dann die Wanderung direkt auf den Sunnig Grat ca. 650 Höhenmeter. Wanderzeit 2 bis 2.5 Std. Anschliessend ab 12.30 Uhr sollten alle auf dem Sunnig Grat sein. Ab 13.30 Uhr geht es zurück zur Sunnig Grat Hütte. Um 14.00 Uhr machen wir Dort einen weiteren halt von 1 bis 1.5 Std. Ab 15.30 Uhr Abmarsch zurück zum Arnisee. Um 17.30 Uhr sind wir wieder beim Arnisee. Um 19.00 Uhr sollten alle, mit der Seilbahn wieder zurück in Intschi sein.

Intschi ab Bus 19.08 Uhr / Erstfeld an 19.25 Uhr / Erstfeld ab 19.34 Uhr Gl. 2 / Schwyz an 19.58 Uhr Gl. 4 / Arth-Goldau an 20.07 Uhr Gl. 5 / Arth-Goldau ab 20.15 Uhr Gl. 4 / Zürich an 20.55 Uhr Gl. 7 / Zürich ab 21.02 Uhr Gl. 31 / Bern an 21.58 Uhr Gl. 7

Beim Sunnig Grat kann sich jeder aus dem Rucksack verpflegen. Bei der Sunnig Grat Hütte besteht die Möglichkeit, etwas Warmes zu essen und zu trinken. Es ist genügend Zeit eingeplant. Es kann gut möglich sein, dass wir alle eine Stunde früher zu Hause sind.

Kontakt: Samuel Walker 079 862 95 42 / samuel.walker@bluewin.ch

Sonntag, 14. August 2022
Schöne Sommerwanderung oberhalb des Alphals/SZ

Länge: ca. 11 km; Wanderzeit: 4 – 5 Stunden; Aufstieg 850/Abstieg 440 m.

Treffpunkt: Alpthal/Schnüerlismatt um 9.50 Uhr; Postauto ab Bhf. Einsiedeln Richtung Brunni

Von der Postautohaltestelle Schnüerlismatt ist unser Tagesziel am Fusse der beiden Mythen in der Ferne bereits sichtbar. Nach kurzem Einlaufen auf einem Strässchen biegt der Wanderweg links ab ins Vogelwaldtobel. Den grössten Teil der Höhenmeter bewältigen wir im schattenspendenden Wald. Durch eine wunderbare Landschaft von moorigen Streuwiesen erreichen wir bald die Krete. Der Blick über das Alpthal schweift vom Säntis bis zum Gross-Schärhorn. Nun folgen wir dem schönen Pfad über den Bergrücken nach Süden. Auf dem Näbekenfirst empfängt uns ein grandioses Panorama. Immer haben wir die beiden Mythen vor uns. Der Weg zieht sich weiter über den Grossbreckenstock bis hinunter zur Haggenegg (Restaurant), wo essen kann, wer kein picnic hat. Wer mag, kann von der Haggenegg direkt nach Brunni gehen (ca. 40 Min.). Die anderen wandern im munteren Auf und Ab weiter in Richtung Alp Zwüschet Mythen, wo nochmals ein Halt gemacht werden kann (Alpbeiz). Von hier sind wir in rund 20 Minuten auf der Holzegg, von wo uns die Gondelbahn nach Brunni bringt. Mit dem Postauto fahren wir zurück nach Einsiedeln.

Die Wanderung wird bei jedem Wetter durchgeführt. Verpflegung aus dem Rucksack oder im Restaurant Haggenegg.

**Bei Fragen stehe ich gerne zur Verfügung.
Reto Dürler, Tel 076 433 70 46**




Weinweg Weinfeldern

Sonntag, 18. September 2022

Bei einigemassen gutem bis schönstem Wetter

www.weinweg-weinfeldern.ch

**Treffpunkt: Bahnhof Weinfeldern,
10.00 Uhr Nordseite,
beim Marronistand**



Zugsverbindungen:

Von Zürich, Weinfeldern an: 09.53 Uhr

Zitat aus dem Flyer:

Der **WEINWEG WEINFELDEN** führt uns durch den spannenden und herausfordernden Arbeitsplatz Rebberg. An Orte, in denen viel Mühe und Begeisterung steckt. Sie werde sehen, riechen, schmecken und fühlen – ausprobieren und verstehen...

Degustationsrucksack ist ein Teil dieser Wanderung. Er **kann** am Bahnhof Weinfeldern zum Preis von Fr.25.- gekauft werden (Gruppentarif ab 8 Personen Fr.21.-; deshalb ist eine Anmeldung zu dieser Wanderung nötig)

Die weiteren Details sind im Flyer ersichtlich.

Wir werden versuchen, einen grösseren Zwischenhalt auf dem Schlossgut Bachtobel zu machen und uns von einem oder zwei Mitarbeitern etwas mehr zur Tätigkeit des Winzers und Weinfachmannes, bzw Winzerin und Weinfachfrau zu erfahren. Es sind dies Ines Rebentrost und Philipp Gfeller. Es gibt auch Restaurants unterwegs;

zu empfehlen ist das Gasthaus Haldenhof, Ottoberg

(www.gasthaus-haldenhof.ch)

Verpflegung: Picknick oder in einem Restaurant

Eine Anmeldung zu dieser Wanderung und Anlass ist nötig:

Bis Donnerstag, 15.September 2022, 08.00 Uhr

Wir freuen uns auf eure Teilnahme:

Patrick Ehrat und Hansruedi Wettstein, Tel.: 079 647 67 58,

Mail: moto1599@hotmail.com



Wanderung im Tösstal

Wann	Sonntag 2. Oktober
Treffpunkt	Bahnhof Sennhof- Kyburg
Zeit	10.10 Uhr
Wanderzeit	ca. 3 Stunden
Aufstieg	ca. 200 m
Abstieg	steil mit grossen Tritten
Leiter	Albert Sommer
Telefon	079 614 81 88
Verpflegung	im Gasthaus zum Hirschen in Kyburg
Anmeldung	bis Mittwoch 28. September mit Vermerk Vegi oder Fleischgericht

Wir treffen uns beim Bahnhof Sennhof Kyburg. Anfahrt über Zürich Winterthur oder vom Tösstal her. Wir wandern kurz der Töss entlang und wandern dann in einem grossen Bogen nach Kyburg hinauf. Im Gasthof zum Hirschen nehmen wir das Mittagessen ein. Nach dem Essen steigen wir direkt zur Töss hinunter und wandern der Töss entlang. Der weg führt uns direkt zur Bushaltestelle, wo wir mit Bus 1 direkt zum Bahnhof Winterthur fahren können.

Wer will kann die Kyburg besichtigen. Eintritt Fr. 12.- und anschliessend selbstständig nach Winterthur oder zurück zum Bahnhof Sennhof-Kyburg wandern.

Ich freue mich auf einen Tag mit euch. Herzliche Grüsse Albert

Laro Wanderung

La Via del Mercato

Camedo - Intragna




Wann	Samstag, 29. Oktober 2022
Treffpunkt	Bahnhof Locarno beim Abstieg zum U -Bahnhof FART (Centovallibahn), Nordseite vom SBB Bahnhof
Zeit	9:40 Uhr
Abfahrt	9:53 Uhr Locarno FART
Ankunft Camedo	10:35 (man kann auch via Brig - Domodossola reisen und kommt um 10:37 an, GA ist gültig)
Reine Wanderzeit	Ca. 4 h 20 min.
Länge	12.1 km
Aufstieg	646 m
Abstieg	856 m
Kondition	anspruchsvoll
Technik	mittel, Trittsicherheit erforderlich
Leiter	Daniel Kammermann
Telefon	+41 78 697 64 11
Verpflegung	Picknick unterwegs auf Feld

Schon die Fahrt zum Start der Wanderung ist ein Highlight: Von Locarno her ist Camedo mit der berühmten Centovallibahn erreichbar. Der Hauptstrasse folgen wir bis hinauf nach Borgnone. Durch den Gaggio-Wald wird Verdasio (711 m.ü.M.) erreicht. Hier beeindruckt die typischen Patrizierhäuser. Unter dieser hindurch führt die beschriebene Route weiter auf dem Höhenweg Richtung Slögna. In Calezzo weichen wir vom üblichen Weg ab, um ins Tal Riale di Mulitt zu gelangen. Nun ist es nicht mehr weit. In Intragna angekommen, kann der mit 65 Metern höchste Glockenturm des Kantons bestaunt werden. Das Dorf besteht aus einem historischen Kern, die Häuser wurden um einen charmanten Dorfplatz mit Brunnen gebaut– die authentische Seite des Tessins kann in Intragna wunderbar erlebt werden. Ab Intragna besteht die Möglichkeit mit dem Bus oder der Bahn zurück nach Locarno (oder nach Domodossola) zu reisen.

Ich freue mich auf Euch. Liebe Grüsse Daniel


Laro Wanderung
Ascona - Monte Verita -
Balladrüm -
Colle San Marco -
Livurcio – Moscia -
Ascona



Wann	Sonntag, 30. Oktober 2022
Treffpunkt	Ascona Busstation Centro
Zeit	11:15 Uhr
Reine Wanderzeit	Ca. 3 h 05 min.
Länge	9 km
Aufstieg	498 m
Abstieg	498 m
Kondition	mittel
Leiter	Daniel Kammermann
Telefon	+41 78 697 64 11
Verpflegung	Picknick oder in Ascona

Nach einer noblen Flaniermeile geht es steil die Treppe hoch zum Monte Verita. Weiter durch den Wald bis zum Aussichtspunkt Balladrüm wo wir eine kleine Verpflegungspause halten. Weiter führt der Weg hinunter, um gleich wieder ein Aufstieg zum Colle San Marco zu meistern. Ein weiterer schöner Aussichtspunkt lädt zu verweilen ein. Neben Luxusvillen weiter durch den Wald bis nach Livurcio, wo wir den Rückweg Richtung Ascona einschlagen. Ein schmaler Pfad führt uns zur Asphaltstrasse, auf der wir 1,5 km entlang schlendern, bis uns der Sentiero Romano nach Ascona zurückführt. In Ascona geniessen wir die Seepromenade. Wie üblich verteilt sich die Gruppe und jeder schlägt sein eigener Weg zur Rückreise an.

Ich freue mich auf Euch. Liebe Grüsse Daniel



Weihnachten 2022

les lacets roses am Sonntag, 4. Dezember

Treffpunkt: Bahnhof Luzern Kiosk bei den Geleisen direkt wo die Züge in den Bahnhof fahren.

Zeit: 12.10 Uhr beim Kiosk, wir begeben uns dann anschliessen zu Fuss zum Restaurant Unterlachenhof, welches 10 Minuten vom Bahnhof entfernt ist.

Zugsverbindungen von Bern – Basel und Zürich

Bern ab 11.00 Uhr Gleis 10 / Luzern an 12.01 Uhr Gleis 3

Basel ab 11.03 Uhr Gleis 5 / Luzern an 12.05 Uhr Gleis 7

Zürich ab 11.10 Uhr Gleis 5 / Luzern an 11.51 Uhr Gleis 6

Für die Wanderfreudigen unter uns: Es besteht nach dem Essen die Möglichkeit, vom Bahnhof Luzern aus, dem See entlang in Richtung Verkehrshaus zu laufen. Man gelangt von dort dann wieder bequem mit dem Bus in Richtung Bahnhof Luzern.

Kontakt: Samuel Walker / samuel.walker@bluewin.ch / 079 862 95 42